

### O.T d'Arêches-Beaufort

Tél. : +33 (0)4 79 38 15 33  
ou +33 (0)4 79 38 37 57  
info@areches-beaufort.com  
www.areches-beaufort.com

### O.T des Saisies

Tél. : +33 (0)4 79 38 90 30  
info@lessaisies.com  
www.lessaisies.com

### • B.I. touristique d'Hauteluce

Tél. : +33 (0)4 79 38 21 64  
tourisme@mairie-hauteluce.fr  
www.hauteluce.com

### Maison du Tourisme du Pays d'Albertville

Tél. : +33 (0)4 79 32 04 22  
tourisme@pays-albertville.com  
www.pays-albertville.com

### • B.I touristique d'Ugine

Tél. : +33 (0)4 79 37 56 33

### O.T du Val d'Arly

sentiers@valdarly-montblanc.com  
www.valdarly-montblanc.com

### • B.I. de Crest Voland / Cohennoz

Tél. : +33 (0)4 79 31 62 57

### • B.I. de Flumet / Saint Nicolas la Chapelle

Tél. : +33 (0)4 79 31 61 08

### • B.I. de La Giettaz en Aravis

Tél. : +33 (0)4 79 32 91 90

### • B.I. de Notre Dame de Bellecombe

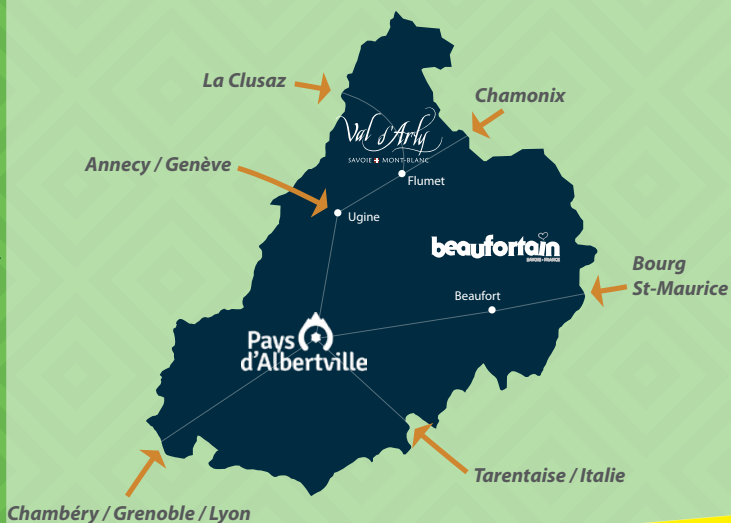
Tél. : +33 (0)4 79 31 61 40

## COMMENT VENIR ?



### Lignes ferroviaires :

Chambéry / Albertville ⌚ 45 minutes  
Grenoble / Albertville ⌚ 1h20 minutes



# Navettes gratuites



MASSIFS DE SAVOIE  
96.4<sup>FM</sup> - 103.1<sup>FM</sup>

Cet été, laissez la voiture  
et prenez le bus  
à la découverte de nos montagnes

TOUTES LES INFORMATIONS MOBILITÉ ARLYSÈRE

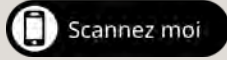
[www.tra-mobilite.com](http://www.tra-mobilite.com)

Numéro d'astreinte : 06.35.66.62.15





Sécurisez vos trajets  
en suivant en temps réel  
les Navettes Nature



Liaisons transports  
Navettes Nature gratuites  
avec Les Sources du Lac  
en direction de la Sambuy,  
de Faverges et  
la plage de Doussard

# Les Navettes nature

- ALBERTVILLE - BEAUFORT - ARÈCHES
- BEAUFORT - HAUTELUCE - LES SAISIES
- BEAUFORT - ARÈCHES - SAINT-GUERIN
- BISANNE 1500 - LES SAISIES
- CREST-VOLAND - CROIX DES AYES - LES SAISIES
- VILLAGES DU VAL D'ARLY - LES SAISIES
- FLUMET - COL DES ARAVIS
- ALBERTVILLE - TAMIÉ



**BIENVENUE !**

Tout l'été, l'agglomération Arlysère met en place un service de navettes gratuit. Elles desservent non seulement tous les villages et stations du Beaufortain et du Val d'Arly mais aussi un grand nombre de départs de sentiers, circuits et sites touristiques dans nos belles montagnes.

Cette année, une ligne en direction du col de Tamié et au départ de la gare d'Albertville vous permettra de prendre un bon bol d'air au dessus de la Combe de Savoie.

Toutes les navettes circulant dans le Beaufortain et le Val d'Arly sont équipées pour transporter les VTT. Pas besoin de faire le plein ni de se soucier du stationnement. Alors économisez votre voiture et prenez le bus : la nature vous le rendra !

◆ Départ/Arrivée du bus  
● Arrêts stations bus


## Simplifiez-vous la montagne, prenez les navettes « Navettes Nature »

Les navettes sont accessibles aux personnes et aux groupes constitués dans la limite des places disponibles.

Elles sont généralement avec des correspondances. Soyez attentifs aux horaires des autres lignes dont vous pourriez avoir besoin !

Les horaires mentionnés peuvent être approximatifs selon la circulation. Présentez-vous à l'arrêt quelques minutes avant l'horaire indiqué et prenez garde à bien organiser vos activités (durées de visites, temps de marche, etc.) en fonction des retours de navettes. En pleine saison, évitez les dernières navettes de la journée afin de limiter les risques de places insuffisantes au sein des véhicules (*notamment pour les groupes constitués*).

**Transports des VTT\* et vélos\* acceptés gratuitement !** Veuillez noter que les VTT et vélos sont sous la seule responsabilité des utilisateurs qui devront en assurer le chargement et s'assurer que leur responsabilité civile est à jour.

 Plusieurs remontées mécaniques fonctionnent l'été pour un accès aisé au sommet des stations, pour dévaler les pistes et itinéraires VTT, pour randonner en montagne ou flâner dans les alpages

(Horaires d'ouverture et tarifs disponibles dans les Offices de Tourisme).



### DÉCOUVREZ TOUTES LES OFFRES DE MOBILITÉ ARLYSÈRE

- covoiturage,
- autopartage,
- location de VAE,
- véloroute V62,
- réseau de bus urbain...

sur [www.tra-mobilite.com](http://www.tra-mobilite.com)  
et au Point Info bus,  
place de la Gare à Albertville  
04 79 897 732

### TOUT AU LONG DE L'ANNÉE, LES LIGNES ALTI

- la ligne 21 (sans réservation)  
ALBERTVILLE - BEAUFORT - ARÈCHES

et les 3 lignes complémentaires ci-dessous, uniquement sur réservation, sur le site web [www.altibus.com](http://www.altibus.com) ou au 04 79 28 20 00 (au plus tard la veille avant midi), vous transportent de la gare d'Albertville vers le Beaufortain et le Val d'Arly :

- la ligne 22  
ALBERTVILLE - HAUTELUCE - LES SAISIES

- la ligne 23  
ALBERTVILLE - LE CERNIX  
via Ugine, Cohennoz, Crest-Voland,  
Notre Dame de Bellecombe

- la ligne 24  
ALBERTVILLE - LA GIETTAZ via Ugine,  
Flumet, Saint Nicolas la Chapelle.

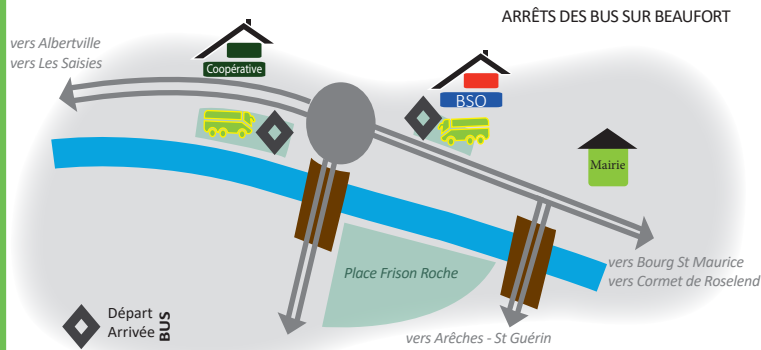
Plus d'info  
sur [www.tra-mobilite.com](http://www.tra-mobilite.com)

\* Sauf navette entre Albertville et le Vallon de Tamié non équipée de remorque à vélos

## Albertville - Beaufort - Arêches

|                                    |              |              |              |              |
|------------------------------------|--------------|--------------|--------------|--------------|
| Arêches                            | 07:30        | 10:30        | 16:35        | -            |
| <b>BEAUFORT</b>                    | <b>07:39</b> | <b>10:39</b> | <b>16:44</b> | <b>18:46</b> |
| Manant                             | 07:41        | 10:41        | 16:46        | 18:48        |
| Villard-sur-Doron                  | 07:42        | 10:42        | 16:47        | 18:49        |
| Queige                             | 07:51        | 10:51        | 16:56        | 18:58        |
| Venthon                            | 07:59        | 10:59        | 17:04        | 19:06        |
| Albertville - Hôtel de Ville       | 08:05        | 11:05        | 17:10        | 19:12        |
| <b>ALBERTVILLE - Gare routière</b> | <b>08:10</b> | <b>11:10</b> | <b>17:15</b> | <b>19:17</b> |

|                                    |              |              |              |              |              |
|------------------------------------|--------------|--------------|--------------|--------------|--------------|
| <b>ALBERTVILLE - Gare routière</b> | <b>08:20</b> | <b>10:00</b> | <b>13:00</b> | <b>17:30</b> | <b>19:20</b> |
| Albertville - Hôtel de Ville       | 08:25        | 10:05        | 13:05        | 17:35        | 19:25        |
| Venthon                            | 08:31        | 10:11        | 13:11        | 17:41        | 19:31        |
| Queige                             | 08:39        | 10:19        | 13:19        | 17:49        | 19:39        |
| Villard-sur-Doron                  | 08:48        | 10:28        | 13:28        | 17:58        | 19:48        |
| Manant                             | 08:49        | 10:29        | 13:29        | 17:59        | 19:49        |
| <b>BEAUFORT</b>                    | <b>08:51</b> | <b>10:31</b> | <b>13:31</b> | <b>18:01</b> | <b>19:51</b> |
| Arêches                            | -            | -            | 13:38        | 18:10        | 20:00        |



## Beaufort - Hauteluce - Les Saisies

|                             |              |              |              |              |              |              |              |              |              |
|-----------------------------|--------------|--------------|--------------|--------------|--------------|--------------|--------------|--------------|--------------|
| <b>BEAUFORT</b>             | <b>09:10</b> | <b>11:15</b> | <b>13:40</b> | <b>16:15</b> | <b>18:20</b> |              |              |              |              |
| Hauteluce (Village)         | 09:30        | 10:20        | 11:35        | 12:30        | 14:00        | 14:40        | 16:10        | 16:35        | 18:40        |
| Les Pémons                  | 09:35        | 10:25        | 11:40        | 12:35        | 14:05        | 14:45        | 16:15        | 16:40        | 18:45        |
| Les Carrets                 | 09:40        | 10:30        | 11:45        | 12:40        | 14:10        | 14:50        | 16:20        | 16:45        | 18:50        |
| Les Saisies (OT)            | 09:43        | 10:33        | 11:48        | 12:43        | 14:13        | 14:53        | 16:23        | 16:48        | 18:53        |
| <b>LES SAISIÉS (Signal)</b> | <b>09:48</b> | <b>10:45</b> | <b>11:53</b> | <b>12:48</b> | <b>14:18</b> | <b>14:58</b> | <b>16:28</b> | <b>16:53</b> | <b>18:58</b> |

|                             |              |              |              |              |              |              |              |              |              |
|-----------------------------|--------------|--------------|--------------|--------------|--------------|--------------|--------------|--------------|--------------|
| <b>LES SAISIÉS (Signal)</b> | <b>09:55</b> | <b>10:46</b> | <b>12:05</b> | <b>12:45</b> | <b>14:15</b> | <b>15:10</b> | <b>15:45</b> | <b>17:10</b> | <b>17:55</b> |
| Les Saisies (OT)            | 09:57        | 10:48        | 12:07        | 12:47        | 14:17        | 15:12        | 15:47        | 17:12        | 17:57        |
| Les Carrets                 | 09:59        | 10:50        | 12:09        | 12:49        | 14:19        | 15:14        | 15:49        | 17:14        | 17:59        |
| Les Pémons                  | 10:07        | 10:58        | 12:17        | 12:57        | 14:27        | 15:22        | 15:57        | 17:22        | 18:07        |
| Hauteluce (Village)         | 10:18        | 11:09        | 12:28        | 13:08        | 14:38        | 15:33        | 16:08        | 17:33        | 18:18        |
| <b>BEAUFORT</b>             | <b>11:29</b> | <b>13:28</b> | <b>15:53</b> | <b>17:53</b> |              |              |              |              |              |

## Beaufort - Arêches - Saint-Guérin

|                     |              |              |              |              |              |
|---------------------|--------------|--------------|--------------|--------------|--------------|
| <b>BEAUFORT</b>     | <b>09:05</b> | -            | <b>13:35</b> | -            | <b>16:45</b> |
| Arêches             | 09:20        | 10:15        | 13:50        | 15:00        | 17:05        |
| <b>SAINT-GUÉRIN</b> | <b>09:40</b> | <b>10:35</b> | <b>14:10</b> | <b>15:20</b> | <b>17:25</b> |

|                     |              |              |              |              |              |
|---------------------|--------------|--------------|--------------|--------------|--------------|
| <b>SAINT-GUÉRIN</b> | <b>09:45</b> | <b>11:00</b> | <b>14:30</b> | <b>16:00</b> | <b>17:30</b> |
| Arêches             | 10:05        | 11:15        | 14:45        | 16:15        | 17:45        |
| <b>BEAUFORT</b>     | <b>-</b>     | <b>11:30</b> | <b>-</b>     | <b>16:30</b> | <b>18:00</b> |

## Les Saisies - Bisanne 1500

|                                 |              |              |              |              |              |              |              |              |
|---------------------------------|--------------|--------------|--------------|--------------|--------------|--------------|--------------|--------------|
| <b>LES SAISIÉS (Signal)</b>     | <b>10:00</b> | <b>10:45</b> | <b>11:25</b> | <b>12:05</b> | <b>14:30</b> | <b>15:05</b> | <b>17:05</b> | <b>19:10</b> |
| Les Saisies (OT)                | 10:02        | 10:47        | 11:27        | 12:07        | 14:32        | 15:07        | 17:07        | 19:12        |
| Les Carrets                     | 10:04        | 10:49        | 11:29        | 12:09        | 14:34        | 15:09        | 17:09        | 19:14        |
| Belambra                        | 10:07        | 10:52        | 11:32        | 12:12        | 14:37        | 15:12        | 17:12        | 19:17        |
| Hameau du Beaufortain           | 10:09        | 10:54        | 11:34        | 12:14        | 14:39        | 15:14        | 17:14        | 19:19        |
| Plan du Pré                     | 10:11        | 10:56        | 11:36        | 12:16        | 14:41        | 15:16        | 17:16        | 19:21        |
| Bisanne 1500 (Les Rosières)     | 10:17        | 11:02        | 11:42        | 12:22        | 14:47        | 15:22        | 17:22        | 19:23        |
| <b>BISANNE 1500 (Le Planay)</b> | <b>10:18</b> | <b>11:05</b> | <b>11:45</b> | <b>12:23</b> | <b>14:48</b> | <b>15:25</b> | <b>17:25</b> | <b>19:25</b> |

|                                 |              |              |              |              |              |              |              |              |              |
|---------------------------------|--------------|--------------|--------------|--------------|--------------|--------------|--------------|--------------|--------------|
| <b>BISANNE 1500 (Le Planay)</b> | <b>09:35</b> | <b>10:20</b> | <b>11:05</b> | <b>11:45</b> | <b>12:25</b> | <b>13:55</b> | <b>14:50</b> | <b>15:25</b> | <b>17:25</b> |
| Bisanne 1500 (Les Rosières)     | 09:37        | 10:22        | 11:07        | 11:47        | 12:27        | 13:57        | 14:52        | 15:27        | 17:27        |
| Plan du Pré                     | 09:42        | 10:27        | 11:12        | 11:52        | 12:32        | 14:02        | 14:57        | 15:32        | 17:32        |
| Hameau du Beaufortain           | 09:43        | 10:28        | 11:13        | 11:53        | 12:33        | 14:03        | 14:58        | 15:33        | 17:33        |
| Belambra                        | 09:45        | 10:30        | 11:15        | 11:55        | 12:35        | 14:05        | 15:00        | 15:35        | 17:35        |
| Les Carrets                     | 09:47        | 10:32        | 11:17        | 11:57        | 12:37        | 14:07        | 15:02        | 15:37        | 17:37        |
| Les Saisies (OT)                | 09:50        | 10:35        | 11:20        | 12:00        | 12:40        | 14:10        | 15:05        | 15:40        | 17:40        |
| <b>LES SAISIÉS (Signal)</b>     | <b>09:55</b> | <b>10:38</b> | <b>11:25</b> | <b>12:05</b> | <b>12:43</b> | <b>14:15</b> | <b>15:08</b> | <b>15:45</b> | <b>17:45</b> |

## Crest Voland - Croix des Ayes - Les Saisies

|                              |              |              |              |              |
|------------------------------|--------------|--------------|--------------|--------------|
| <b>CREST-VOLAND (Mairie)</b> | <b>10:01</b> | <b>12:32</b> | <b>14:58</b> | <b>17:24</b> |
| Croix des Ayes (Mont Lachat) | 10:08        | 12:39        | 15:05        | 17:31        |
| Arpelières                   | 10:10        | 12:41        | 15:07        | 17:33        |
| <b>LES SAISIÉS (Signal)</b>  | <b>10:18</b> | <b>12:49</b> | <b>15:15</b> | <b>17:41</b> |

|                              |              |              |              |              |
|------------------------------|--------------|--------------|--------------|--------------|
| <b>LES SAISIÉS (Signal)</b>  | <b>10:23</b> | <b>12:54</b> | <b>15:20</b> | <b>17:46</b> |
| Arpelières                   | 10:30        | 13:01        | 15:27        | 17:53        |
| Croix des Ayes (Mont Lachat) | 10:32        | 13:03        | 15:29        | 17:55        |
| <b>CREST VOLAND (Mairie)</b> | <b>10:39</b> | <b>13:10</b> | <b>15:36</b> | <b>18:02</b> |

## Flumet - Col des Aravis

| FLUMET LES EVETTES                              | 08:20 | 10:51 | 13:17 | 15:43 | 18:09 |
|---|-------|-------|-------|-------|-------|
| Flumet Office de tourisme (arrivée)             | 08:28 | 10:59 | 13:25 | 15:51 | 18:17 |
| Flumet Office de tourisme (départ)              | 08:35 | 11:06 | 13:32 | 15:58 | 18:24 |
| La Giettaz Village (en face du cimetière)       | 08:50 | 11:21 | 13:47 | 16:13 | 18:39 |
| COL DES ARAVIS                                  | 09:07 | 11:38 | 14:04 | 16:30 | 18:56 |
| COL DES ARAVIS                                  | 09:07 | 11:38 | 14:04 | 16:30 | 18:56 |
| La Giettaz Village (parking salle polyvalente)  | 09:24 | 11:55 | 14:21 | 16:47 | 19:13 |
| Flumet Pizzeria / Parking de la Poste (arrivée) | 09:39 | 12:10 | 14:36 | 17:02 | 19:28 |
| Flumet Pizzeria / Parking de la Poste (départ)  | 09:46 | 12:17 | 14:43 | 17:09 | 19:35 |
| FLUMET LES EVETTES                              | 09:54 | 12:25 | 14:51 | 17:17 | 19:43 |

En raison d'animations et/ou d'événements, certains arrêts peuvent être modifiés.  
L'arrêt navette devant l'Office de tourisme de Flumet sera exceptionnellement déplacé à l'avenue du Lac, sur le petit parking à côté des conteneurs ordures ménagères, pour les dates suivantes : 03/07 - 13/07 - 20/07 - 29/07 - 03/08 - 10/08.

## Villages du Val d'Arly - Les Saisies

| SAINT NICOLAS LA CHAPELLE (départ)              | 09:34 | 12:05 | 14:31 | 16:57 | 19:23 |
|---|-------|-------|-------|-------|-------|
| Flumet Office de tourisme (arrivée)             | 09:39 | 12:10 | 14:36 | 17:02 | 19:28 |
| Flumet Office de tourisme (départ)              | 09:46 | 12:17 | 14:43 | 17:09 | 19:35 |
| Notre Dame de Bellecombe (église)               | 09:53 | 12:24 | 14:50 | 17:16 | 19:42 |
| CREST VOLAND (Mairie)                           | 10:01 | 12:32 | 14:58 | 17:24 | 19:50 |
| Croix des Ayes (Mont Lachat)                    | 10:08 | 12:39 | 15:05 | 17:31 |       |
| Arpelières                                      | 10:10 | 12:41 | 15:07 | 17:33 |       |
| LES SAISIES (Signal)                            | 10:18 | 12:49 | 15:15 | 17:41 |       |
| LES SAISIES (Signal)                            | 10:23 | 12:54 | 15:20 | 17:46 |       |
| Arpelières                                      | 10:30 | 13:01 | 15:27 | 17:53 |       |
| Croix des Ayes (Mont Lachat)                    | 10:32 | 13:03 | 15:29 | 17:55 |       |
| CREST VOLAND (Mairie)                           | 08:13 | 10:39 | 13:10 | 15:36 | 18:02 |
| Notre Dame de Bellecombe (église)               | 08:20 | 10:51 | 13:17 | 15:43 | 18:09 |
| Flumet Pizzeria / Parking de la Poste (arrivée) | 08:28 | 10:59 | 13:25 | 15:51 | 18:17 |
| Flumet Pizzeria / Parking de la Poste (départ)  | 08:35 | 11:06 | 13:32 | 15:58 | 18:24 |
| SAINT NICOLAS LA CHAPELLE (arrivée)             | 08:40 | 11:11 | 13:37 | 16:03 | 18:29 |

## BEAUFORTAIN | PAYS D'ALBERTVILLE | VAL D'ARLY



UNE APPLICATION DE GÉOGUIDAGE  
POUR VOS RANDONNÉES, TRAILS, SORTIES VTT ET CYCLO



8



Possibilité de rejoindre la Sambuy, Faverges et la plage de Doussard depuis l'aire de parapentes de Seythenex via les navettes de la Communauté de Communes des Sources du Lac d'Annecy .

## Albertville - Tamié

| GARE ROUTIÈRE D'ALBERTVILLE     | 08:30 | 9:55  | 14:50 | 17:10 |
|---------------------------------|-------|-------|-------|-------|
| Gilly - Aïdier                  | 08:36 | 10:01 | 14:56 | 17:16 |
| Mercury (école Joseph Trolliet) | 08:41 | 10:06 | 15:01 | 17:21 |
| Plancherine (centre)            | 08:50 | 10:15 | 15:10 | 17:30 |
| Parking du col de Tamié         | 09:00 | 10:25 | 15:20 | 17:40 |
| Parking du bas Abbaye           | 09:05 | 10:30 | 15:25 | 17:45 |
| AIRE DE PARAPENTE - SEYTHENEX   | 09:10 | 10:35 | 15:30 | 17:50 |
| AIRE DE PARAPENTE - SEYTHENEX   | 09:20 | 11:30 | 16:05 | 18:25 |
| Parking du bas Abbaye           | 09:25 | 11:35 | 16:10 | 18:30 |
| Parking du col de Tamié         | 09:27 | 11:37 | 16:12 | 18:32 |
| Plancherine (centre)            | 09:36 | 11:46 | 16:21 | 18:41 |
| Mercury (école Joseph Trolliet) | 09:45 | 11:55 | 16:30 | 18:50 |
| Gilly - Aïdier                  | 09:50 | 12:00 | 16:35 | 18:55 |
| GARE ROUTIÈRE D'ALBERTVILLE     | 09:55 | 12:05 | 16:40 | 19:00 |

# EN MONTAGNE COMME CHEZ VOUS, ADOPTEZ LES BONNES PRATIQUES



## LA MONTAGNE... RESPECT !

Soyez attentifs à ne pas déranger celles et ceux qui y travaillent. Gardez vos distances avec les animaux, restez sur les sentiers, n'amenez pas votre chien ou tenez-le en laisse selon la réglementation du lieu. Préservez la nature et emportez vos déchets.

APÂCHE - Campagne issue de la coopération LEADER entre les PNR du Massif des Bauges, de Chartrreuse et le Pays Basque

9

## Idées découvertes à

### Beaufortain

**Le Col du Pré**  
 x x 10 km Niveau moyen  
 ↗ + 710 m

Cette boucle permet de monter par la forêt pour déboucher au col du Pré avec une vue magnifique sur le Mont-Blanc avant de redescendre par le hameau authentique de Boudin. Il est possible de réduire l'itinéraire en allant directement à Boudin.

#### Accès depuis Beaufort

Prendre la navette en direction d'Arêches/Saint Guérin et descendre à Arêches. Devant l'église, prendre le sentier en direction de Crêt Gérel puis du Col du Pré en passant par La Plate. Au Ponant du Bersend, ne plus suivre la direction du Col du Pré, mais continuer tout droit vers la Forêt du Bersend. De nouveau, suivre la direction du Col du Pré, on passe à côté d'un oratoire pour parvenir après une petite descente au Col du Pré. La descente se fait par le sentier balisé en direction d'Arêches en passant par Boudin. Avant d'arriver au Pont des Envers, passer en dessous sur le chemin de la cascade pour rejoindre Arêches.



### Pays d'Albertville

**A l'assaut du Fort de Tamié**  
 x x 8,8 km Niveau moyen  
 ↗ + 490 m

Parcours d'environ 3 à 4h qui permet de profiter de nombreux points de vue sur la vallée et la ville d'Albertville avec le Mont Blanc en toile de fond. Le départ et l'arrivée se font du Fort de Tamié (accrobranches, escape game, parc de jeux pour enfants), mais un départ est possible depuis Mercury.

#### Accès depuis Albertville

Prendre la navette en direction de Tamié (départ possible de Mercury). Au parking, prendre direction Collet de Tamié puis Mercury. Au niveau de Sous la Roche descendre à Mercury – Foyer Municipal par Malassis. Remonter alors vers le Col de Tamié par le Cartherin, les Piffets et Sous le Col. En rejoignant le parking, ne pas hésiter à faire un détour par le Fort de Tamié.



## Idées découvertes à

### Val d'Arly

**La Tête du Torraz**  
 x x 15,5 km Niveau moyen  
 ↗ + 710 m

Partez sur une rando VTT intense mais splendide, avec vue à couper le souffle à l'arrivée avec un panorama à 360° sur les massifs du Mont-Blanc et des Aravis.

#### Accès depuis Flumet

Prendre la navette devant l'Office de tourisme jusqu'au village de la Giettaz, puis à la pédale par la route jusqu'au Plan (20min). Au départ du Plan, emprunter ensuite la route communale en direction de La Crépinière et le Pont du Moulin. Continuez sur la piste jusqu'au sommet de la Tête du Torraz où une vue magnifique vous attend ! Pour la descente, prendre la piste enduro rouge «Le Torraz» pour retourner au Plan. Passages techniques en forêt.



### Beaufortain

**La Myrtille et la Dev'Albertville**  
 x x 23,7 km Niveau difficile  
 ↗ + 2190 m

2 parcours de choix pour goûter au meilleur du domaine enduro du Beaufortain.

#### Accès depuis Albertville

Prendre la navette jusqu'à Beaufort, puis récupérer celle en direction des Saisies jusqu'à l'Office de tourisme. Rejoindre le télésiège de Bisanne pour accéder sans effort au départ de la Myrtille. Profiter des 5km et - 430 m de singles, passerelles et virages relevés pour s'échauffer et rejoindre Bisanne 1500. Récupérer la navette aux Rosières jusqu'à l'OT des Saisies pour reprendre le TS de Bisanne ou monter à la pédale jusqu'au Mont Bisanne et se lancer sur la mythique Dev'Albertville ! Ne reste plus qu'à découvrir tous les plaisirs d'une longue descente Enduro sur ses 18,5 km et - 1760 m jusqu'à Albertville.

